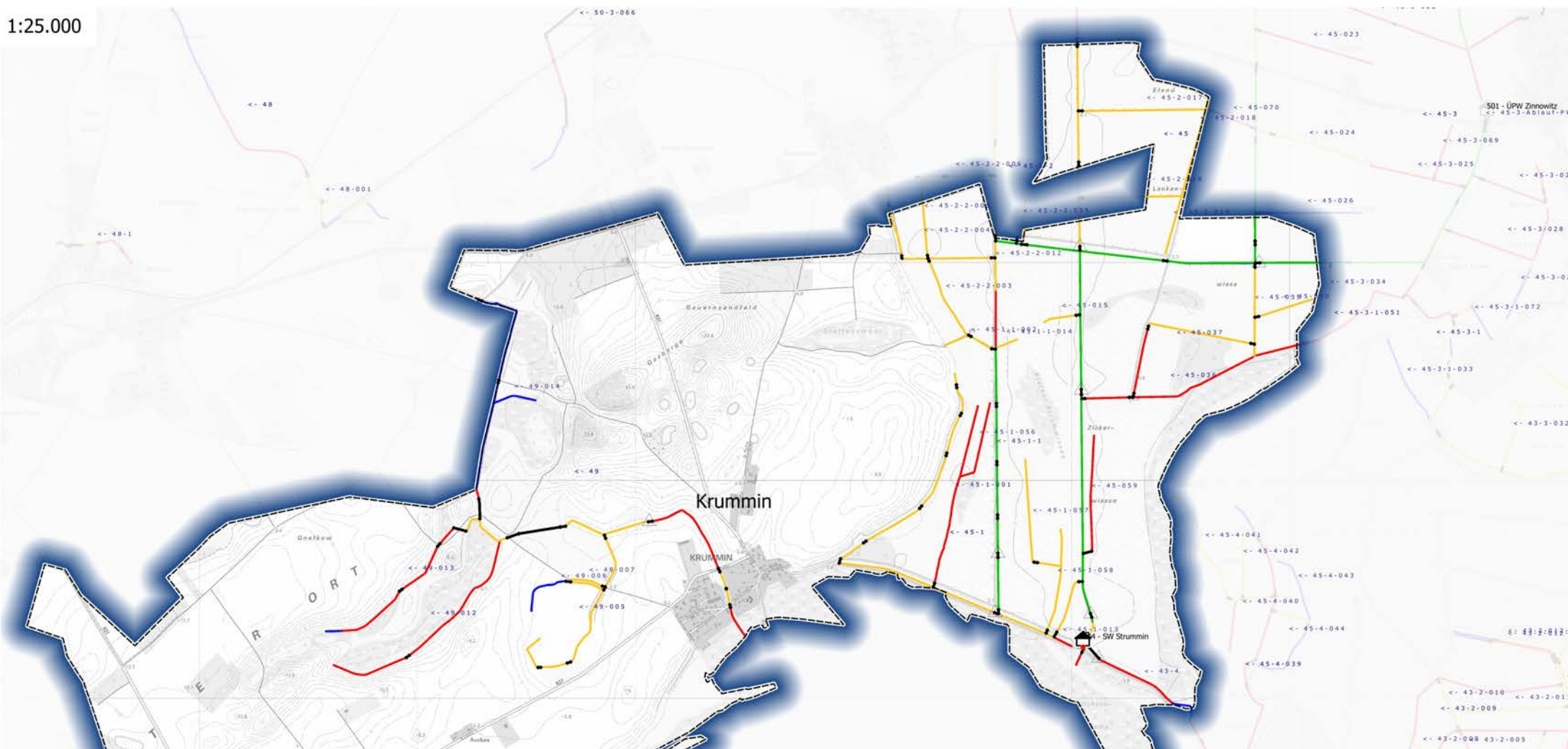









1:25.000



- ▲ Norden © DE M-V 2021
- Stand 30.06.2021
-  Schöpfwerk
-  Stauanlage
-  Rohrleitung / Durchlaß / Brücke
-  Krautung beidseitig + Sohle
-  Krautung links + Sohle
-  Krautung rechts + Sohle
-  Gewässer 2. Ordnung
-  landwirtschaftlicher Deich